




Erfahrungen und Bedeutung im Tourismus

Andreas Lehmberg
Harzer Tourismusverband e.V.





DAS HARZER URLAUBS-TICKET

- Kostenfrei mit der Kurkarte mobil
Beitrag ab 0,25 € / Übernachtung
- Seit 2010 im Landkreis Harz (Sachsen-Anhalt)
- Begonnen mit wenigen Orten, stetig erweitert
- Seit dem 1. Januar 2020 auch im niedersächsischen Harz in den Landkreisen Goslar und Göttingen (Altkreis Osterode)
- 3 Systeme mit gegenseitiger Anerkennung

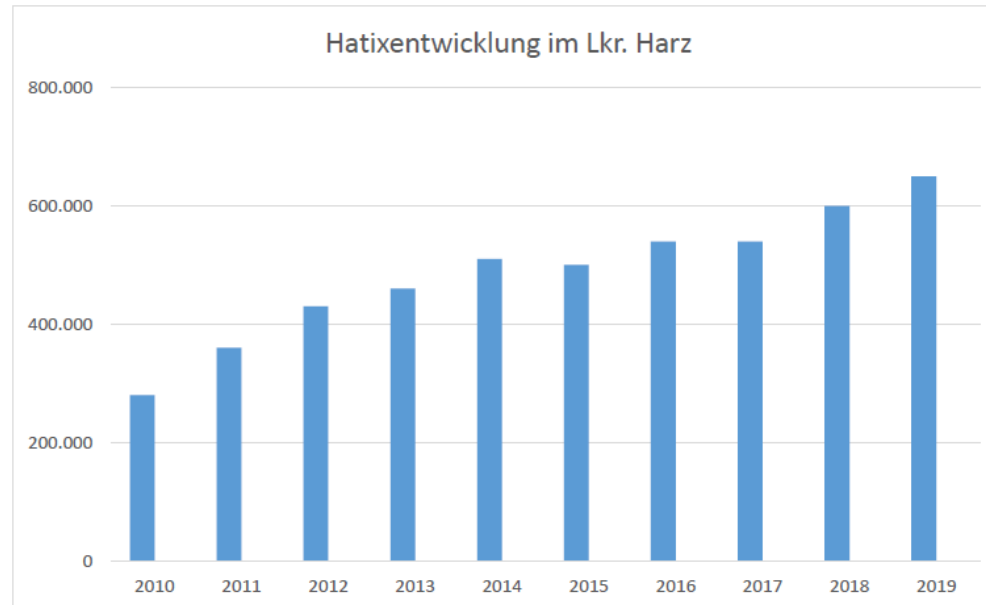


Harz



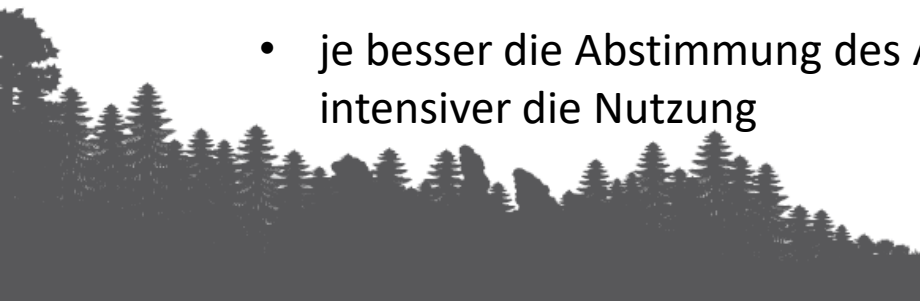


HATIX – Entwicklung in den ersten Jahren



Nutzungen pro Jahr
Quelle: Harzer
Verkehrsbetriebe GmbH

- Regional sieht die HATIX-Nutzung der Linien sehr unterschiedlich aus:
 - je touristischer die Prägung der Region, desto intensiver die Nutzung
 - je besser die Abstimmung des Angebots auf den touristischen Bedarf, desto intensiver die Nutzung



Hatix: Weitere Erfolgsmeldung

Bad Harzburg. Nachdem unter anderem der Regionalverband Braunschweig sowie die Landkreise Goslar und Göttingen und auch der südniedersächsische Verkehrsverband von einem erfolgreichen Hatix-Start gesprochen haben, meldet sich nun der Busbetreiber KVG zu Wort. Das Harzer Urlauber-Ticket, mit dem Gäste seit Jahresanfang auch im Landkreis Goslar sowie im Altkreis Osterode kostenlos Bus fahren können, sei ein „tolles Erfolgsmodell“. Dank Hatix, das über die Gäste- und Kurkarte finanziert wird, würden seit Jahresbeginn im Harz 30 Prozent Fahrgäste mehr befördert. Besonders profitiere die Linie 820 zwischen Bad Harzburg, Torfhaus, Braunlage und St. Andreasberg.

Goslarsche Zeitung, 14.02.20




Erfahrungen und Einschätzungen aus Orten, in denen HATIX bereits genutzt wird

- **hat eine große Bedeutung!**
- wird von den Gästen „gut“ bis „sehr gut“ angenommen!
- direkt spürbarer Mehrwert für Kurtax-Zahler
- Beschwerden über Verbindungen stehen nicht im Fokus der Gästerückmeldungen.




- Abstimmung der Fahrpläne auf touristische Belange
- An- und Abreise über HATIX






Erfahrungen und Einschätzungen aus Orten, in denen HATIX bereits genutzt wird

- wichtiger Baustein zum Themenkomplex
„Nachhaltigkeit – Umweltschutz – Klimaschutz“
- Vermeidung von Parkplatzsuche an touristischen Hotspots (historische Stadtkerne von Wernigerode, Quedlinburg etc., Hängebrücke an der Rappbode-Staumauer, Bodetal etc.)
- Gute Verbindungen vor allem zu und von den touristisch attraktiven Mittelzentren werden auch von den Gästen stark genutzt.
- Gastgeber arbeiten gern mit HATIX.
- Zusätzlicher Mehrwert in Verbindung mit den Ticketheften (Gutscheine etc.)





[Oben im Harz](#)
[Unser Orte](#)
[Tourenterlebnisse](#)
[Ausflugsziele](#)
[Wandern & Aktiv](#)
[Veranstaltungen](#)
[Büros & Service](#)
[Planen Sie Ihren Urlaub](#)

[SERVICE](#)

[Kartenservice im Harz](#)
[HATIX - kostenlos Bus fahren](#)
[HarzCard](#)
[Tourist-Informationen](#)
[Interaktiver Stadtplan](#)
[Kontaktformular](#)
[Prospekte](#)
[Urlaubsplanner](#)
[Wettervorhersage](#)
[Impressum](#)
[Datenschutz](#)

Sie befinden sich hier: [Service](#) > [Hatz](#) > [kostenlos Bus fahren](#)

Sie bekommen ich dieses Ticket?

Das **HATIX-Ticket** erhalten alle kurzzeitigen Übernachungsäste in unserem Stadtgebiet automatisch von Ihrem Landgastheim bei Anreise in den Unterraum:

- Bernsdorfsbuden
- Elbergsrode
- Elend
- Hainrothsdorf
- Königsbrunn
- Höhlensort Kuzelbad mit Sockenburg und Neuenwerk
- Sorge
- Siege
- Talsperre
- Trautenstein

[HATIX](#)




Dieses Ticket ist gleichzeitig auch das **Urlaubsticket** der Stadt Oberharz am Brocken, welches allen kurzzeitigen Übernachtungs Gästen ausgestellt wird.

Es ist aber nur gültig, wenn der darin enthaltene Meldebogen vollständig ausgefüllt ist.



Nur dann berechtigt es den Inhaber zu ein- und aus dem eingetragenen Personen zur kostenlosen Nutzung der öffentlichen Busslinien der Harzer Verkehrsverbünde, der G.Bus Nahverkehrsverbände, der HarzBuslinien Verkehrs-Ges. sowie der Verkehrs-gesellschaft Sudharz im Landkreis Harz.

Nur Informationen erhalten Sie unter: [www.hatix.info](#)

[HATIX](#)


[Geben Sie Ihre Eingabe](#)

Marketing und Kommunikation

Wie wird der Gast auf HATIX aufmerksam?

- in allen Publikationen






Marketing und Kommunikation

Wie wird der Gast auf HATIX aufmerksam?

- Direkter Hinweis der Gastgeber
- Tickethefte





www.gastfreund.de



Marketing und Kommunikation spezielle Information und Produktentwicklung

- Spezieller Flyer zum HATIX-Handling (Verteilung über Gastgeber)
- Ausarbeitung von „Wander- und Busfahrtouren“


Harzer Grand-Canyon-Tour
 Treseburg - Thale
 ca. 10 km, leicht



Die Wanderung durch die Naturwunderwelt des Bodetals beginnt mit einer Busfahrt durch die idyllische und abwechslungsreiche Harzer Wald- und Wiesenlandschaft. In Treseburg angekommen folgen Sie dem Lauf der Bode, die in tausenden von Jahren eine tiefe Schlucht in das Felsmassiv geschnitten hat und sich nun rund zehn Kilometer durch den „Grand Canyon“ des Harzes schlängelt. Die Route entlang des Flusses beeindruckt sowohl durch die einzigartige Flora und Fauna als auch durch die Geologie der teils mystisch anmutenden Felsformationen. Vom Ausgang des Bodetals sind es noch ca. fünf Minuten zurück zum Bahnhof.


> Hinfahrt (Linie 257): täglich:
 Thale, Bf. 4 10.00 Uhr / 12.00 Uhr

Zwei-Täler-Tour
 Allrode - Treseburg - Thale
 ca. 17 km, leicht bis mittelschwer




Von Allrode aus wandern Sie durch das waldige Tal der plätschernden Luppode hinunter nach Treseburg. Von dort führt Sie der Wanderweg durch die enge Felsschlucht des wildromantischen Bodetals nach Thale. Hier steigen Sie wieder in den Bus, der Sie nach Allrode zurückbringt.

> Hinfahrt (Linie 256): Mo. bis Fr. Sa., So., Feiertag
 Thale, Bf. 2 ab 09.45 Uhr ab 09.48 Uhr
 < Rückfahrt (Linie 256): Mo. bis Fr. Sa., So., Feiertag
 Thale, Bf. 2 ab 15.45 Uhr ab 15.48 Uhr / 17.48 Uhr



8. Auflage, 2019

Bodetal
Der Sagenort

Wanderarena Bodetal

HATIX - kostenloser Bustransfer für Wanderschlingensucht

Harz

Touren & Pauschalen

www.bodetal.de

Der Bus der Linie 460 fährt Montag bis Freitag vom „Gesundheitszentrum“ um 9:23 Uhr, 10:17 Uhr, 11:23 Uhr etc.


Marketing und Kommunikation spezielle Information und Produktentwicklung

- Konkrete möglichst individuelle Information
- Verknüpfung mit Angeboten und Highlight

Wandern Sie auf dem
Harzer-Hexen-Stieg von
Buntenbock nach
Osterode!

Der Bus der Linie 440 fährt
Montag bis Freitag vom
„Dielenplan“ um 9:33 Uhr,
10:48 Uhr, 11:33 Uhr etc.
und benötigt 27 bzw. 17
Minuten.

gültig ab 15. Dezember 2019

440  Osterode - Clausthal-Zellerfeld

← **440**

Verkehrsgesellschaft Südniedersachsen mbH, Matthias-Grünwald-Straße 32 - 34, 37154 Northeim, ☎ (0 55 51) 97 50 35

Die Fahrzeiten der Anschlusslinien entnehmen Sie bitte dem aktuellen Zug- bzw. Busfahrplan. Die Darstellung der Anschlusszeiten erfolgt ohne Gewähr.

Am 24. und 31.12. Verkehr wie Samstag! Sind der 24. bzw. 31.12. ein Sonntag, gilt das Fahrplanangebot für Sonn- und Feiertage!

Am Tag der Zeugnisausgabe kann es bei einigen Fahrten zu geringfügigen Veränderungen kommen. Bitte informieren Sie sich rechtzeitig.

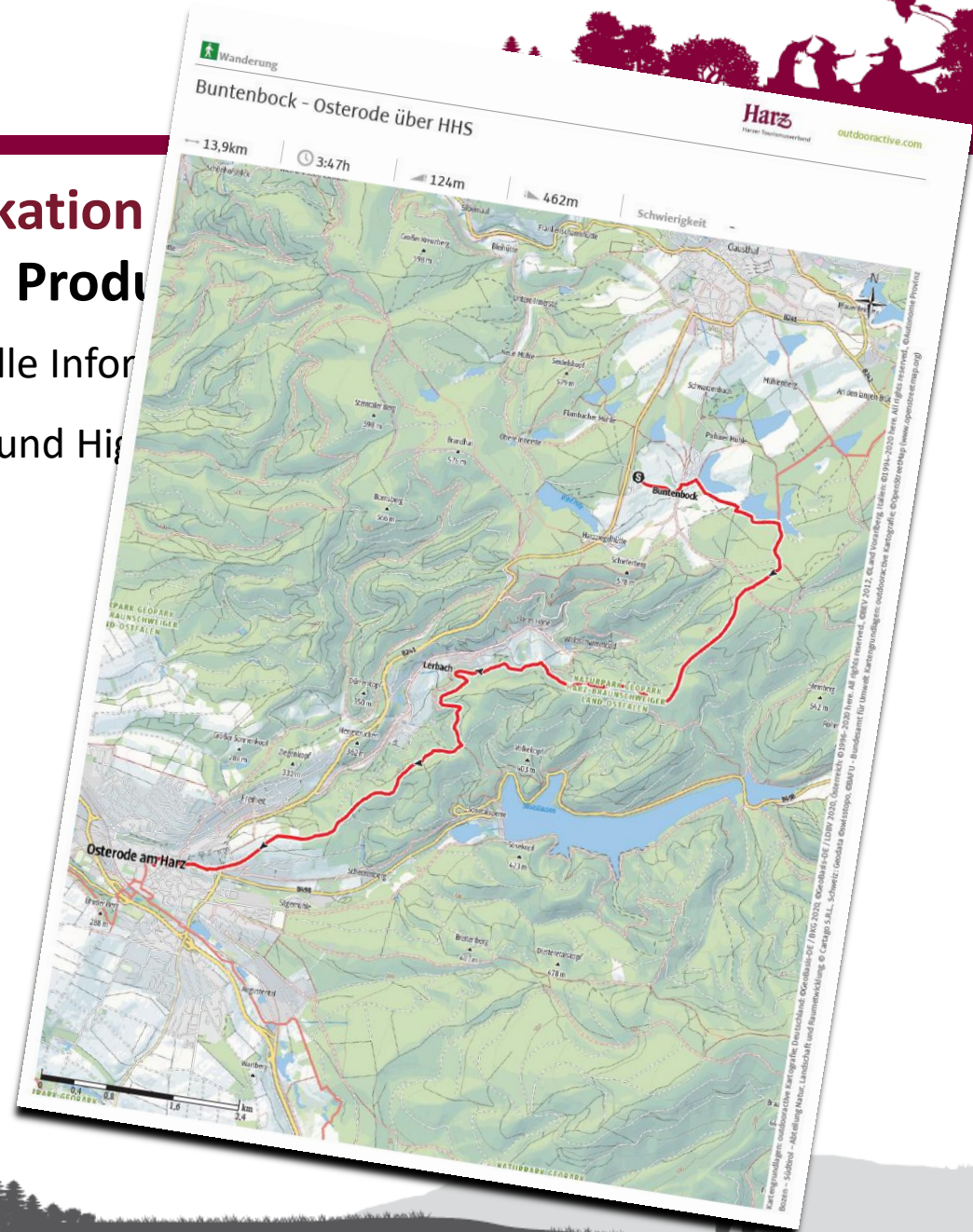
	Montag bis Freitag																							
Fahrnummer	5440 002	5440 004	5440 406	5440 206	5440 448	5440 008	5440 010	5440 012	5440 444	5440 014	5440 416	5440 216	5440 218	5440 418	5440 020	5440 222	5440 422	5440 024	5440 026	5440 028				
Verkehrsbeschränkungen	S				F				S				F				S				F			
Anmerkungen																								
Osterode Röddenberg			7 16								12 21			13 26			15 26							
Osterode Sudetenstraße			7 17								12 22			13 27			15 27							
Osterode Dielenplan	○		7 20						11 32		12 26			13 30			15 30							
Osterode NO Stadthalle	5 48	6 48	7 23	7 33	7 35	8 48	9 33	10 48	11 33	12 33	12 33	13 33	13 33	14 48	15 33	15 33	16 48	17 33	18 48	18 48				
Osterode Mitte	5 51	6 51	7 26	7 36	7 38	8 51	9 36	10 51	11 36	12 36	12 36	13 36	13 36	14 51	15 36	15 36	16 51	17 36	18 51	18 51				
Osterode Im Badegarten	5 52	6 52		7 37		8 52	9 37	10 52	11 37	12 37	12 37	13 37	13 37	14 52	15 37		16 52	17 37	18 52	18 52				
Osterode Schwimmbad			7 27		7 39									13 37			15 37							
Osterode Siebenbürgenweg			7 28		7 40									13 38			15 38							
Osterode Im Unteren Stränge			7 29		7 41									13 39			15 39							
Osterode Hohe Straße			7 32		7 44				11 27					13 42			15 42							
Osterode Falkenweg																	15 44							
Osterode Lindenplan																	15 45							
Osterode Hördenr. Breite			7 34											13 44			15 44							
Osterode Admiral-Zenker-Str.			7 35											13 45			15 45							
Osterode Im Unteren Stränge			7 38	7 38		8 53	9 38	10 53	11 38	12 38	12 38	13 38	13 38	14 48	15 38	15 38	16 53	17 38	18 53	18 53				
Osterode Königsgrasse	5 55	6 55	7 40	7 40		8 55	9 40	10 55	11 40	12 40	12 40	13 40	13 40	14 50	15 40	15 40	16 55	17 40	18 55	18 55				
Freiheit Lattenbusch	5 56	6 56	7 41	7 41		8 56	9 41	10 56	11 41	12 41	12 41	13 41	13 41	14 51	15 41	15 41	16 56	17 41	18 56	18 56				
Freiheit Steiler Hang		6 57	7 42	7 42			9 42		11 42	12 42	12 42	13 42	13 42	14 52	15 42		16 57	17 42	18 57	18 57				
Freiheit Buchenweg		6 58	7 43	7 43			9 43		11 43	12 43	12 43	13 43	13 43	14 53	15 43	15 43	16 58	17 43	18 58	18 58				
Freiheit Hengststrücken		6 59	7 44	7 44			9 44		11 44	12 44	12 44	13 44	13 44	14 54	15 44	15 44	16 59	17 44	18 59	18 59				
Freiheit Alte Harzstraße		7 00	7 45	7 45			9 45		11 45	12 45	12 45	13 45	13 45	14 55	15 45	15 45	16 59	17 45	18 59	18 59				
Lerbach Degenkopfweg		7 01	7 47	7 47			9 47		11 47	12 47	12 47	13 47	13 47	14 57	15 47	15 47	16 57	17 47	18 57	18 57				
Lerbach Hüttenbrink		7 03	7 48	7 48			9 48		11 48	12 48	12 48	13 48	13 48	14 58	15 48	15 48	16 58	17 48	18 58	18 58				
Lerbach Lethweg		7 04	7 49	7 49			9 49		11 49	12 49	12 49	13 49	13 49	14 59	15 49	15 49	16 59	17 49	18 59	18 59				
Lerbach Hasenkrug		7 05	7 50	7 50			9 50		11 50	12 50	12 50	13 50	13 50	14 00	15 50	15 50	16 00	17 50	18 00	18 00				
Lerbach Am Schwarzenberg		7 06	7 51	7 51			9 51		11 51	12 51	12 51	13 51	13 51	14 01	15 51	15 51	16 01	17 51	18 01	18 01				
Lerbach Glückauf		7 07	7 52	7 52			9 52		11 52	12 52	12 52	13 52	13 52	14 02	15 52	15 52	16 02	17 52	18 02	18 02				
Lerbach Grubenweg		7 08	7 53	7 53			9 53		11 53	12 53	12 53	13 53	13 53	14 03	15 53	15 53	16 03	17 53	18 03	18 03				
Buntenbock Im Oberfeld	6 05	7 15	8 00	8 00		9 05	10 00	11 05	12 00	13 00	13 00	14 00	14 00	14 15	15 00	15 00	16 10	17 10	18 00	18 00				
Buntenbock Mittelweg	6 06	7 16	8 01	8 01		9 06	10 01	11 06	12 01	13 01	13 01	14 01	14 01	14 16	15 01	15 01	16 11	17 11	18 01	18 01				
Buntenbock Bundesstraße	6 07	7 17	8 02	8 02		9 07	10 02	11 07	12 02	13 02	13 02	14 02	14 02	14 17	15 02	15 02	16 12	17 12	18 02	18 02				
Buntenbock Flambacher Mühle	6 09	7 19	8 04	8 04		9 09	10 04	11 09	12 04	13 04	13 04	14 04	14 04	14 19	15 04	15 04	16 14	17 14	18 04	18 04				
Cl.-Zellerfeld Osteröder Straße	6 10	7 20	8 05	8 05		9 10	10 05	11 10	12 05	13 05	13 05	14 05	14 05	14 15	15 05	15 05	16 15	17 15	18 05	18 05				
Cl.-Zellerfeld Am Schlagbaum	6 11	7 21	8 06	8 06		9 11	10 06	11 11	12 06	13 06	13 06	14 06	14 06	14 16	15 06	15 06	16 16	17 16	18 06	18 06				
Cl.-Zellerfeld Röllplatz	6 13	7 23	8 08	8 08		9 13	10 08	11 13	12 08	13 08	13 08	14 08	14 08	14 18	15 08	15 08	16 18	17 18	18 08	18 08				
Cl.-Zellerfeld Kronenplatz	6 15	7 25	8 10	8 10		9 15	10 10	11 15	12 10	13 10	13 10	14 10	14 10	14 20	15 10	15 10	16 20	17 20	18 10	18 10				
Cl.-Zellerfeld ZOB	6 18	7 28	8 13	8 13		9 18	10 13	11 18	12 13	13 13	13 13	14 13	14 13	14 23	15 13	15 13	16 23	17 23	18 13	18 13				
830 Cl.-Zellerfeld ZOB	6 43		8 27	8 27		9 27	10 27	11 27	12 27	13 27	13 27	14 27	14 27	14 37	15 27	15 27	16 27	17 27	18 27	18 27				
830 Goslar ZOB	7 14		8 53	8 53		9 50	10 53	11 58	12 53	13 58	13 58	14 53	14 53	15 58	16 53	16 53	17 58	18 53	19 53	19 53				

Marketing und Kommunikation spezielle Information und Produkt

- Konkrete möglichst individuelle Information
- Verknüpfung mit Angeboten und Highlights

**Wandern Sie auf dem
Harzer-Hexen-Stieg von
Buntenbock nach
Osterode!**

Der Bus der Linie 440 fährt
Montag bis Freitag vom
„Dielenplan“ um 9:33 Uhr,
10:48 Uhr, 11:33 Uhr etc.
und benötigt 27 bzw. 17
Minuten.



Marketing und Kommunikation spezielle Information und Produktentwicklung

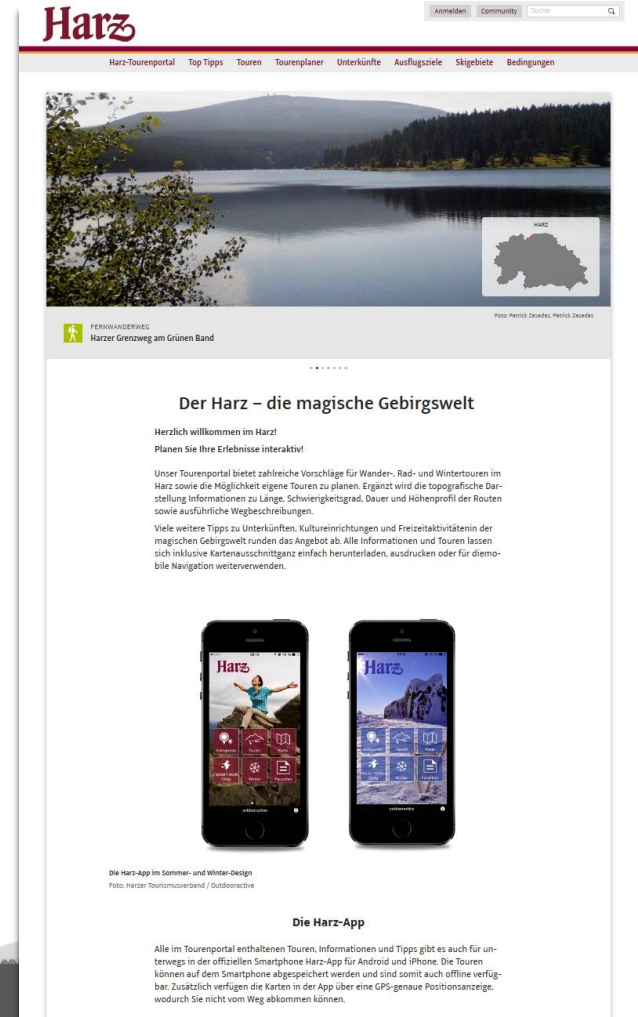
- Konkrete möglichst individuelle Information
- Verknüpfung mit Angeboten und Highlight





Marketing und Kommunikation spezielle Information und Produktentwicklung

- Kommunikation der speziellen Ausflugs- und Tourenvorschläge über
 - spezielle Publikationen
 - die Webseite(n)
 - Harz-Tourenportal und -App





Marketing und Kommunikation positiv, direkt, einfach

- **positive Kommunikation**
 - Informieren Sie die Gäste über die bestehenden Möglichkeiten!
 - Weisen Sie nicht schon aktiv auf fehlende oder ungenügende Angebote hin!
- **konkrete Empfehlungen und einfache Darstellungen**
 - für den jeweiligen Ort
 - für den jeweiligen Betriebe / die jeweilige Einrichtung





Marketing und Kommunikation Einbindung, Vernetzung

- **Einbindung der Partner vor Ort**
 - gemeinsame Erarbeitung von Angeboten
 - Erstellen von Text- und Kommunikationsbausteinen
- **Vernetzung über den eigenen Ort hinaus**
 - Austausch mit Partnern aus Orten, in denen HATIX schon länger eingeführt ist
 - gemeinsame Erarbeitung von übergreifenden Angeboten



Harz



*Vielen Dank für Ihre
Aufmerksamkeit!*



Harz



Harz

Harzer Tourismusverband

Harzer Tourismusverband

Andreas Lehmberg

Dipl.-Geogr. - stellv. Geschäftsführer

Marktstraße 45

38640 Goslar

Tel. 05321 3404-18

Fax 05321 3404-66

a.lehmberg@harzinfo.de

www.harzinfo.de

www.facebook.com/harzinfo

